

Схема расположения границ публичного сервитута

Газопровод до границ земельного участка по адресу: Пермский край, Пермский м.о.,

Объект: с. Култаево, пер. Мулянский, д. 39а (под строительство газопровода давлением до 1,2 Мпа, для размещения которого не требуется разрешения на строительство)

Местоположение: расположенных по адресу: Пермский край, Пермский м.о., с. Култаево, пер. Мулянский

Каталог координат, м
Система координат: МСК-59, зона 2
Метод определения координат - Геодезический

Площадь земель или части земельного участка, кв.м.: 580

Категория земель: земли населенных пунктов

Вид разрешенного использования: -

Описание границ смежных землепользователей:

От точки n1 до точки n2 - земельный участок с кадастровым номером 59:32:4070004:5792

От точки n2 до точки n3 - земельный участок с кадастровым номером 59:32:4070004:6313

От точки n3 до точки n4 - земельный участок с кадастровым номером 59:32:4070004:5790

От точки n4 до точки n5 - земельный участок с кадастровым номером 59:32:4070004:5789

От точки n5 до точки n6 - земельный участок с кадастровым номером 59:32:4070004:5788

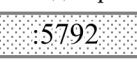
От точки n6 до точки n7 - земельный участок с кадастровым номером 59:32:4070004:5787


От точки n7 до точки n8 - земельный участок с кадастровым номером 59:32:4070004:6313

От точки n8 до точки n10 - земельный участок с кадастровым номером 59:32:4070004:5784

От точки n10 до точки n11 - земельный участок с кадастровым номером 59:32:4070004:5783






От точки n11 до точки n1 - земельный участок с кадастровым номером 59:32:4070004:6313

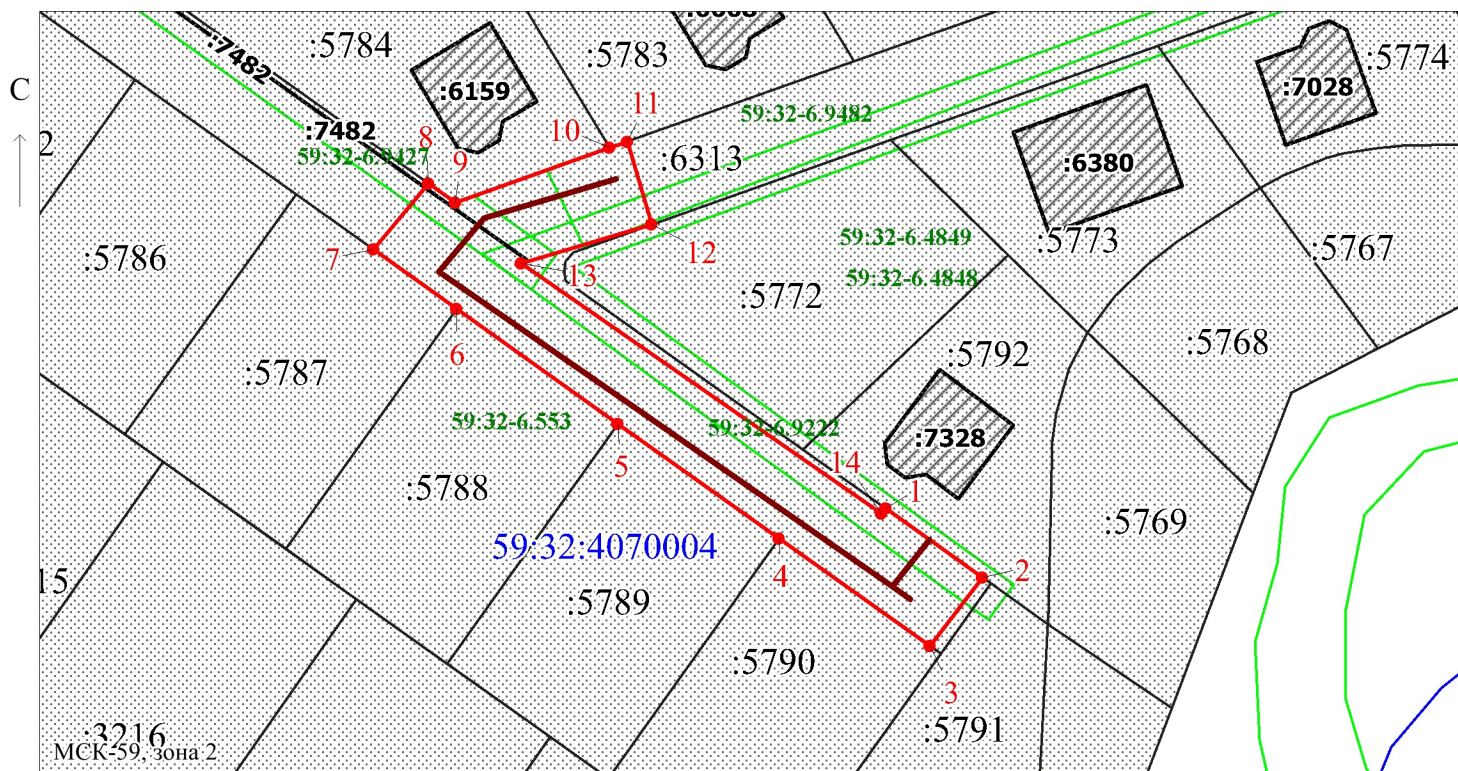
 :5792 - границы и номер земельного участка, сведения о которых внесены в ЕГРН

 :7328 - границы и номер объекта капитального строительства, сведения о которых внесены в ЕГРН

№ точки границы	X	Y	Средняя квадратическая погрешность положения характерной точки (Mt), м
1	504805.54	2213803.28	0.1
2	504799.13	2213812.27	0.1
3	504792.80	2213807.39	0.1
4	504802.76	2213793.39	0.1
5	504813.39	2213778.47	0.1
6	504824.03	2213763.54	0.1
7	504829.55	2213755.79	0.1
8	504835.69	2213760.94	0.1
9	504833.92	2213763.43	0.1
10	504838.97	2213777.71	0.1
11	504839.54	2213779.33	0.1
12	504831.86	2213781.59	0.1
13	504828.28	2213769.52	0.1
14	504805.08	2213802.91	0.1
1	504805.54	2213803.28	0.1

Условные обозначения:

-  - проектные границы публичного сервитута
-  - проектное местоположение инженерного сооружения
-  - зоны с особыми условиями использования территории, сведения о которых внесены в ЕГРН
-  - обозначение характерной точки проектной границы публичного сервитута
- 59:32:4070004 - номер кадастрового квартала
-  - граница кадастрового квартала



Заявитель:  / Егошина И.В.

Масштаб 1:700

МП

(подпись, расшифровка подписи)

(для юридических лиц
и индивидуальных предпринимателей)